

INFORME DE MONITOREO DE MEDIOS*

Fecha: 04/06/2024

Semananº 23

Coordinación de Vigilancia Epidemiológica

*Vigilancia basada en eventos de interés epidemiológico mediante el monitoreo de medios abiertos de comunicación locales y nacionales.

Reporte de eventos:

Amenaza	Tema	Medio	Fecha	Resumen	Liga	Prioridad	Verificación
Altas Temp	Se espera sequia y calor extremo para el resto de la semana en Morelos	El Sol de Cuernavaca	03 junio 2024	El pronóstico del clima apunta a que la primera semana del 03 al 07 de junio será extremadamente calurosa y seca, pues no hay probabilidades de lluvias, según la Comisión Estatal del Agua (Ceagua).	https://www.elsoldecuernavaca.com.mx/loca/como-estara-el-clima-esta-semana-morelos-en-sequia-y-calor-extremo-12026585.html	Bajo	Ratificado
Social	Entrega de recursos para centros de salud en Morelos	El Sol de Cuernavaca	04 junio 2024	Zoé Robledo Aburto, director general del Instituto Mexicano del Seguro Social (IMSS) anunció que este martes inicia la distribución de 5 mil 087 millones de pesos para apoyar a la mejora de 11 mil 947 Comités de Centros de Salud del IMSS-Bienestar en 7 estados de la república que aceptaron la federalización de sus sistemas de Salud.	https://www.elsoldecuernavaca.com.mx/mexico/sociedad/gobierno-inicia-distribucion-de-mas-de-5-mil-mdp-para-centros-de-salud-imss-bienestar-12031330.html	Bajo	Ratificado
Biológico	Atienden suministro de agua con pipas en Jiutepec	Diario de Morelos	04 junio 2024	Para atender la situación de sequía severa, decretada por el Servicio Meteorológico Nacional (SMN) de la Comisión Nacional del Agua (Conagua), la administración municipal implementó el programa operado por personal del Sistema de Conservación Agua Potable y Saneamiento de Agua de Jiutepec (SCAPSJ).	https://www.diariodemorelos.com/noticias/atienden-abasto-de-agua-con-suministro-de-pipas	Bajo	Ratificado
Biológico	Afectaciones por menopausia	Diario de Morelos	03 junio 2024	Hoy te quiero platicar sobre un tema que se encuentra envuelto de mitos y desinformación, por lo que considero importante hablar más a detalle desde los síntomas, hasta como puedes encontrar alternativas que te ayuden a sobrellevar este proceso.	https://www.diariodemorelos.com/noticias/menopausia-un-proceso-que-no-debes-de-pasar-sola	Bajo	Ratificado
Altas Temp	Persistirá clima extremadamente caluroso	La Unión	03 junio 2024	La Comisión Estatal del Agua (Ceagua) informó en un comunicado sobre el pronóstico del tiempo, a 24 y 48 horas; habrá condiciones de tiempo estable en general, con cielo despejado a medio nublado, sin esperar precipitaciones; el ambiente persistirá caluroso a extremadamente caluroso durante el día.	https://www.launion.com.mx/morelos/avances/noticias/251232-persistira-ambiente-caluroso-a-extremadamente-caluroso.html	Bajo	Ratificado
Incendios	Incendios activos en Morelos	La Crónica	03 junio 2024	El Mando Unificado de Incendios Forestales, integrado por la Secretaría de Desarrollo Sustentable (SDS), Comisión Nacional Forestal (Conafor), Coordinación Estatal de Protección Civil Morelos (CEPCM) y la Comisión Nacional de Áreas Naturales Protegidas (Conanp), informa que este lunes se atendieron tres incendios forestales en el municipio de Huitzilac, Tepoztlán y Yauatepec, de los cuales uno quedó liquidado en su totalidad y dos están activos.	https://lacronicademorelos.com/combatientes-de-incendios-forestales-atendieron-tres-en-huitzilac-tepoztlan-y-yauatepec-uno-quedo-liquidado-y-dos-estan-activos/	Bajo	Ratificado
Biológico	Sarampión en aeropuerto de Filadelfia	Univisión	04 junio 2024	El Departamento de Salud de Filadelfia advierte a los viajeros de una posible exposición al sarampión en el Aeropuerto Internacional de Filadelfia, después de que una persona con la enfermedad viajara el viernes 31 de mayo de 2024.	https://www.univision.com/local/philadelphia-wuvp/posible-exposicion-saramion-aeropuerto-filadelfia	Bajo	Ratificado



<http://ssm.gob.mx>



Servicios de Salud Morelos



@MorelosSalud

Callejón Borda N°3 Col. Centro C.P. 62000
Teléfono (777) 312 62 31 / 314 33 36 ext. 222

**Calle Gómez Azcárate No. 205, Col. Lomas de la Selva
C.P. 62270, Cuernavaca, Morelos. Tel.: 777 102 25 56**

INFORME DE RIESGOS METEOROLÓGICOS

Fecha: 04/06/2024

Semanas N° 23

Coordinación de Vigilancia Epidemiológica

Fuente: Servicio Meteorológico Nacional de México, CONAGUA. <https://proteccioncivil.morelos.gob.mx/>

LLUVIAS FUERTES A MUY FUERTES EN EL NORESTE Y SURESTE DE MÉXICO; ASÍ COMO POSIBLES TORBELLINOS O TORNADOS EN COAHUILA, NUEVO LEÓN Y TAMAULIPAS

Este día, una **circulación anticiclónica en niveles medios** de la atmósfera mantendrá la **tercera onda de calor de la temporada** sobre el territorio nacional, con temperaturas que podrían superar los 45° C en once entidades. Se prevé que, durante la tarde de este día, dicha circulación anticiclónica se desplace hacia el Golfo de México, dejando de afectar al país. Por otra parte, una **línea seca** prevalecerá sobre Coahuila, en interacción con la **corriente en chorro subtropical**, el **ingreso de humedad** del Golfo de México y aunado a **inestabilidad en niveles altos de la atmósfera**, producirán vientos fuertes a muy fuertes con tolvaneras sobre el noroeste, norte y noreste del territorio mexicano; así como chubascos y lluvias puntuales fuertes, descargas eléctricas y posible caída de granizo (de diferente tamaño), con posible **formación de torbellinos o tornados** en zonas de Coahuila, Nuevo León, Tamaulipas y San Luis Potosí. Un **canal de baja presión** extendido sobre el oriente y sureste de la República Mexicana, en combinación con **inestabilidad en niveles altos de la atmósfera** y el **ingreso de humedad** del Océano Pacífico y Golfo de México, propiciarán lluvias y chubascos vespertinos, descargas eléctricas y posibles granizadas en estados del norte, oriente, centro y occidente de México, lluvias puntuales fuertes en Veracruz (sur) y Oaxaca; con lluvias fuertes a puntuales muy fuertes en Chiapas. Asimismo, existirán condiciones para la formación de **torbellinos** en zonas de Querétaro, Hidalgo y Puebla. Finalmente, la onda tropical No. 2 se aproximará a la Península de Yucatán, reforzando la probabilidad de lluvia y chubascos en dicha región.

Viento con rachas de 40 a 60 km/h, con posibles tolvaneras: Estado de México, Ciudad de México, Morelos.

Intervalo de chubascos (5 a 25 mm):

Estado de México, Ciudad de México, **Morelos.**

Temperaturas máximas 40-45 °C:

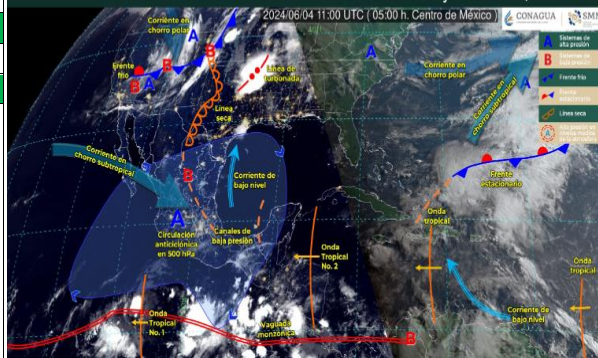
Querétaro, Hidalgo, Puebla (norte y suroeste), **Morelos.**

Pronóstico en región Mesa Central:

Cielo medio nublado a nublado durante el día, con chubascos, descargas eléctricas y posible caída de granizo en Guanajuato, Querétaro Hidalgo, Puebla, Tlaxcala y **Morelos.** Ambiente fresco a templado por la mañana, así como frío en zonas altas de Puebla y Tlaxcala; por la tarde ambiente cálido a caluroso en Tlaxcala y muy caluroso a extremadamente caluroso en el resto de la región. Viento de dirección variable de 15 a 30 km/h con rachas de 50 a 70 km/h y posible formación de **torbellinos** en Querétaro, Hidalgo y Puebla; con tolvaneras en Guanajuato y Tlaxcala; **además de rachas de 40 a 60 km/h con posibles tolvaneras en Morelos.**

SISTEMAS METEOROLÓGICOS ACTUALES

No. 311 del 04 de junio de 2024 / 06:00 horas



Recomendaciones de Protección Civil

TEMPERATURAS ALTAS:

- Extremar precaución ante temperaturas altas, dar especial atención a **personas enfermas y de la tercera edad, niños e indigentes.**
- Mantenerse fresco e hidratado, tomar **abundantes líquidos.**
- No exponerse por **tiempos prolongados a los rayos solares** para evitar insolación y golpes de calor.
- Utilizar **ropa y calzado ligero para esta temporada**, de preferencia en colores claros, para evitar que aumente la temperatura corporal e incluso se presente un "golpe de calor".
- **Mantener informada a la población.**

Nivel de riesgo alto

Existe riesgo meteorológico para la población en general, en especial población de alta vulnerabilidad, pudiendo generar deshidratación, golpes de calor, insolación o quemaduras por efectos de radiación solar.



<http://ssm.gob.mx>



Servicios de Salud Morelos



@MorelosSalud

Callejón Borda N°3 Col. Centro C.P. 62000
Teléfono (777) 312 62 31 / 314 33 36 ext. 222

**Calle Gómez Azcárate No. 205, Col. Lomas de la Selva
C.P. 62270, Cuernavaca, Morelos. Tel.: 777 102 25 56**

INFORME DE MONITOREO VOLCÁNICO Y SISMOLÓGICO


Fecha: 04/06/2024

Semanan°23

Coordinación de Vigilancia Epidemiológica

Fuente: Servicio Sismológico Nacional, UNAM. / Centro nacional de Prevención de Desastres (CENAPRED)-SEGOB, SENEAM-SCT y NOAA.

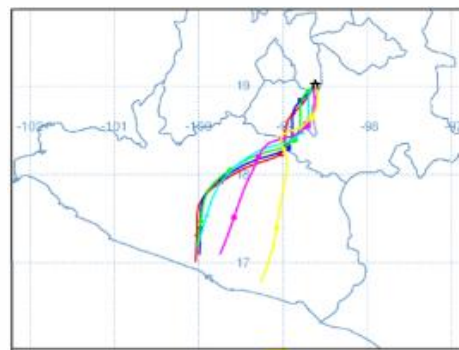
En las últimas 24 horas, mediante los sistemas de **monitoreo del volcán Popocatepetl**, se detectaron **27 exhalaciones**, acompañadas de vapor de agua, gases volcánicos y ligeras cantidades de ceniza. Adicionalmente se identificaron **19 minutos de tremor de muy baja amplitud y un sismo volcanotectónico** registrado ayer a las 12:28 h con magnitud de 1.4. Durante la mañana y al momento de este reporte se observa una emisión continua de vapor de agua y gases volcánicos, con dispersión hacia el suroeste (SO).

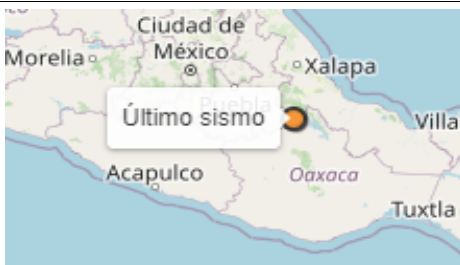
NIVEL DE ALERTA		AMARILLO-FASE 2	RECOMENDACIONES PARA LA FASE AMARILLO FASE 2
		<p>El volcán presenta incremento en su actividad, con explosiones esporádicas:</p> <ul style="list-style-type: none"> Pluma continúa de vapor de agua y gas. Caída de ceniza leves a moderadas en poblaciones cercanas. Lanzamiento de fragmentos incandescentes y posibilidad de flujos piroclásticos de corto alcance asociado a las explosiones. Crecimiento y destrucción de domos de lava. Flujos de lodo o escombros de corto alcance. 	<ol style="list-style-type: none"> Continuar con el radio de seguridad de 12 km, por lo que la permanencia en esa área no está permitida. Controlar el tránsito entre Santiago Xalitintla y San Pedro Nexapa, vía Paso de Cortés. A las autoridades de Protección Civil, mantener sus procedimientos preventivos, de acuerdo con sus planes operativos. A la población se le recomienda eleva la atención a los avisos de las autoridades de su localidad y se exhorta a no acercarse al volcán, y mucho menos al cráter. Mantenerse fuera de cañadas ante posibles flujos de lodo, principalmente en temporada de lluvias.

PRONOSTICO DE CAIDA DE CENIZA

En caso de una exhalación de ceniza volcánica, el pronóstico de trayectoria hacia el suroeste y sur, cambiando algunas al sur-suroeste (simulando exhalación cada hora en las próximas 6 horas), a su paso por la zona oeste y suroeste del estado de Puebla; zona sureste del estado de México; **zona noreste, este, sureste y sur-sureste del estado de Morelos** y zona nor-noreste del estado de Guerrero, para las **primeras 12 horas de pronóstico** (de las 09:00 a las 21:00 hora local). Posteriormente, para las **últimas 12 horas de pronóstico** (de las 21:00 a las 09:00 hora local del día siguiente), **las trayectorias continuarían sobre la zona sur-sureste del estado de Morelos**; zona nor-noreste, centro, centro-este, sur y sur-sureste del estado de Guerrero.

SIN PRONOSTICO DE CAIDA DE CENIZA PARA EL ESTADO



SISMOS	<p>Se registró sismo de magnitud de 4.0 grados Richter, a las 07:06:36 hrs con localización del epicentro a 27 km al noreste de San Sebastián Zinacantepec, Puebla.</p> <p>NO PERCIBIDO EN EL ESTADO DE MORELOS.</p>	
	REPORTE DE DAÑOS A LA POBLACION	
	PROTECCIÓN CIVIL	Sin reporte de daños a la población ni a la infraestructura en salud.



<http://ssm.gob.mx>



Servicios de Salud Morelos



@MorelosSalud

Callejón Borda N°3 Col. Centro C.P. 62000
Teléfono (777) 312 62 31 / 314 33 36 ext. 222

**Calle Gómez Azcárate No. 205, Col. Lomas de la Selva
C.P. 62270, Cuernavaca, Morelos. Tel.: 777 102 25 56**

INFORME DE MONITOREO DE TEMPERATURAS Y CALIDAD DEL AIRE

Fecha: 04/06/2024

Semana N° 23

Coordinación de Vigilancia Epidemiológica

Fuente: Comisión Estatal de Agua (CEAGUA)

PRONOSTICO DE TEMPERATURAS POR MUNICIPIO						TEMPERATURAS MÁXIMAS Y MÍNIMAS, ULTIMAS 24 HRS	
Municipio	Min.	Max.	Municipio	Min.	Max.	Mínimas	Máximas
Amacuzac	22°	41°	Tepalcingo	22°	37°	Huitzilac 12° 27°	Tlaquiltenango 22° 44°
Cuautla	21°	38°	Ayala	22°	40°	Tetela del Volcán 13° 29°	Jojutla 22° 41°
Jiutepec	20°	38°	Huitzilac	12°	27°	Totolapan 15° 32°	Axochiapan 21° 41°
Temixco	22°	40°	Tepoztlán	18°	36°	Ocuituco 14° 32°	Zacatepec 23° 41°
Tlaltizapan	22°	40°	Zacualpan	18°	34°		
Axochiapan	21°	41°	Tlaquiltenango	22°	44°		
Cuernavaca	22°	38°	Puente de Ixtla	22°	43°		
Jojutla	22°	41°					



CALIDAD DEL AIRE

ÍNDICE AIRE Y SALUD	NIVEL DE RIESGO ASOCIADO	RECOMENDACIONES	
		GRUPOS SENSIBLES	PARA TODA LA POBLACIÓN
<p>Estación de Monitoreo Cuernavaca Centro, Morelos</p> <p>85 Moderado</p> <p>Updated on Tuesday 10:00 temperature: 27°C</p> <p>current past 2 days</p> <p>PM2.5 AQI 85 12 18 lunes 6 12 18 martes 6 42 114</p> <p>PM10 AQI 51 25 66</p>	<p>Moderado</p> <p>Las personas sensibles pueden experimentar síntomas respiratorios (asmáticos), posible agravamiento de enfermedad pulmonar y cardiaca en personas con enfermedad cardiopulmonar y adultos mayores.</p>	<p>Considera reducir las actividades físicas vigorosas al aire libre.</p>	<p>Disfruta las actividades al aire libre.</p>



<http://ssm.gob.mx>



Servicios de Salud Morelos



@MorelosSalud

Callejón Borda N°3 Col. Centro C.P. 62000
Teléfono (777) 312 62 31 / 314 33 36 ext. 222

Calle Gómez Azcárate No. 205, Col. Lomas de la Selva
C.P. 62270, Cuernavaca, Morelos. Tel.: 777 102 25 56

INFORME DE MONITOREO EPIDEMIOLÓGICO

Fecha: 04/06/2024

Semananº23

Coordinación de Vigilancia Epidemiológica

Fuente: Jurisdicciones Sanitarias del estado de Morelos.

JURISDICCION SANITARIA I:

- ☞ AL MOMENTO DE ESTE REPORTE Y COMO PARTE DEL SEGUIMIENTO A LOS CASOS DE IMPORTANCIA EPIDEMIOLOGICA **LA UIES ESTATAL NO HA RECIBIDO INFORME DE EVENTOS EXTRAORDINARIOS DE NOTIFICACION INMEDIATA** POR PARTE DE LA JURISDICCION SANITARIA DE:
- **TEMPERATURAS NATURALES EXTREMAS**

JURISDICCION SANITARIA II:

- ☞ AL MOMENTO DE ESTE REPORTE Y COMO PARTE DEL SEGUIMIENTO A LOS CASOS DE IMPORTANCIA EPIDEMIOLOGICA **LA UIES ESTATAL NO HA RECIBIDO INFORME DE EVENTOS EXTRAORDINARIOS DE NOTIFICACION INMEDIATA** POR PARTE DE LA JURISDICCION SANITARIA DE:
- **TEMPERATURAS NATURALES EXTREMAS**

JURISDICCION SANITARIA III:

- ☞ AL MOMENTO DE ESTE REPORTE Y COMO PARTE DEL SEGUIMIENTO A LOS CASOS DE IMPORTANCIA EPIDEMIOLOGICA **LA UIES ESTATAL NO HA RECIBIDO INFORME DE EVENTOS EXTRAORDINARIOS DE NOTIFICACION INMEDIATA** POR PARTE DE LA JURISDICCION SANITARIA DE:
- **TEMPERATURAS NATURALES EXTREMAS**



<http://ssm.gob.mx>



Servicios de Salud Morelos



@MorelosSalud

Callejón Borda N°3 Col. Centro C.P. 62000
Teléfono (777) 312 62 31 / 314 33 36 ext. 222

**Calle Gómez Azcárate No. 205, Col. Lomas de la Selva
C.P. 62270, Cuernavaca, Morelos. Tel.: 777 102 25 56**